

ZARD研究所BBS

promised you をこよなく愛する ZARD FREAK 憩いの場 ♪with you ♡♡



FC2
「なみろむ」のような作
(1)
2011/11/10 (0...)

[B社が何をすべきか考える委員会](#)

[投稿規程／編集・削除方法](#)
[メロ](#) [ライブ特設ページ](#)

過去ログ [8](#) [7](#) [6](#) [5](#) [4](#) [3](#) [2](#) [1](#)
[問い合わせ](#)

[旧BBS](#) [土ワイ](#) [Ver.違い](#) [歌詞の理解の為に](#) [駅](#)

- [HOME](#)
- [記事閲覧](#)
- [記事一覧](#)
- [アルバム](#)
- [スライド](#)
- [利用案内](#)
- [管理画面](#)

▷ [返信を投稿する](#) ▷ [新しい話題を投稿する](#)

不思議ね... (ロケ地を巡って)

#7456 選択 [Mororo](#) 2011-06-04 23:45:59 [返信](#) [報告](#)



皆様

5/27の20周年ライブから、早くも一週間が経ちました。数日にわたって夢の中にいるような余韻が続いていました。

様々なご意見が寄せられていましたが、私自身はこのようなコンサートに参加でき、心から良かったと思っています。不覚?にも私は2曲目の「不思議ね...」で涙がこぼれてしまいました。

「時はすべて変えてしまう、・・・壊れたハートをそっと眠らせて・・・」という歌詞にぐっと来たの

か、1曲目から続く坂井さんの鮮明な未公開画像にジーンと来たのか、自分自身でもよくわかりません。(もっとも3曲目以降、涙

が出そうなことは一切ありませんでした)





1コーラスのみの演奏でしたが、大変印象に残る一曲となりました。

ところでZ研の「PVロケ地Map」は国内外とも、皆さんの精力的なご活動に、ただただ感嘆しながら拝見していました。当然、この曲も、と見てみると、あれ、詳細Mapが無い・・・不思議ね・・・(笑)

では自分の目で確かめてこよう、と昨日(6/3)横浜市内の現地を自転車で巡ってみました。

すでに#7446、#7451に画像が紹介されていますが、重複しても差し支えなければ、見聞きしたことを少しご紹介させていただきたいと思います。

Re:不思議ね... (ロケ地を巡って)

#7460 選択  stray  2011-06-05 07:08:02  返信  報告

Mororoさん、おはようございます。





「不思議ね...」ロケ地(本牧埠頭)に関しては、ZARD inさんが先に解明されておりますので(<http://www.zard.in/pv/pv.html>)、Z研ロケ地マップには挙げておりません。

今回、Z研も遅ればせながら現場に行ってきたので、記事を書く予定でいます。

Mororoさんもチャリで廻られたということなので、是非、見聞されたことをご紹介下さい。

とくに、貼られた画像の場所については興味津々です(笑)。

Re:不思議ね... (ロケ地を巡って)

#7506 選択  Mororo  2011-06-05 22:33:04  返信  報告

現時点で確認できる画像は2種類です。

PV(シーンの登場順)

- 1.レンガ舗装を自転車で走る(地面だけ)
- 2.ヨットハーバーらしき所の前でギターをいじる
- 3.自転車でセメント工場前のカーブを走る

- 4.大型コンテナを背にポーズ
- 5.煉瓦造の建物前でたたずむ、自転車に乗る
- 6.草むら、続いて線路上で腰掛け、天を仰ぐ
- 7.外にいる坂井さんを、屋内から窓越しに
- 8.廃線らしき引き込み線上で、枕木にZARDと書き佇む

三回忌特番

上記6.のクリアな画像[7456]





これらの他、WBMfにてPV用に撮影したと思われる未公開画像が、今回登場しました。

PVはご存じの岩井監督撮影で、かなりの画像処理がかかっているのですが、場所の特定がしにくいのが難点です。

上記のうち、場所の特定が困難なのは1,4,であり、また2はエリア内唯一の新山下のヨットハーバーか、もしかするともっと南の横浜ベイサイドマリーナあたりなのかもしれませんが、確証がありません。

今回はこれら3カ所以外について、わかる範囲で確認してみました。

Re:不思議ね... (ロケ地を巡って)





#7507 選択  Mororo  2011-06-05 22:36:21  返信  報告



順に確認します。

3.は、「PVロケ地一覧」の記述通り、本牧埠頭です。すでに紹介済みと言うことで、詳細は省きますが、撮影して、検証したところ、カメラのアングルは目線高さよりも高いことがうかがえます。

Re:不思議ね... (ロケ地を巡って)

#7508 選択  Mororo  2011-06-05 22:53:53  返信  報告

位置図です。



なお今回撮影した写真には位置情報を入れてありますので、ロケ地mapづくりでお役に立てるようでしたら、Z研の方にお送りいたします。

途中ですが、
[7491]PANさん：
コメントありがとうございます！

地図で見ておわかりのように、この埠頭は本牧の一番外側に位置しているため、市営の海釣り施設、さらに先端には横浜港のシンボルタワーもあります。そのため、横浜駅などからここに通じるバスが日中は頻繁に走っています。

Re:不思議ね... (ロケ地を巡って)

#7509 選択 Mororo 2011-06-05 23:02:33 返信 報告



5.ですが、これは窓割の状況から、現在は赤レンガ倉庫として有名観光地となった建物とみて間違いなさそうです。当時から刑事ドラマ等の撮影地として知られていますね。サングラスの坂井さん、という組み合わせが少し意外ですね。





Re:不思議ね... (ロケ地を巡って)


#7510 選択 Mororo 2011-06-05 23:24:31 返信 報告



7.も同じ赤レンガ倉庫と見て良さそうです。

Re:不思議ね... (ロケ地を巡って)

#7511 選択  Mororo  2011-06-05 23:31:28  返信  報告



残る、6.8.ですが、結論を先に言えば「同一の撮影場所」と考えられます。





三回忌特番での画像をみると、草丈の比較的高い草むら？で、笑いながら天を仰いでいます。

一方、8.は、少々不鮮明ながらも、以下の点が6.と同じです。

- ・坂井さんの服装
- ・座っているポーズ
- ・背景が少し暗めの壁のようである
- ・足もと周辺が草ボーボー

またこの画像から、壁の奥は金網であることもわかります。

Re:不思議ね... (ロケ地を巡って)

#7512 選択  Mororo  2011-06-05 23:33:43  返信  報告



なおご紹介いただいた別サイトでの見たてでは、この場所は三菱重工横浜事業所近くの貨物線、ということですが、私は違う場所と推測します。理由は、

- ・背後が植栽帯であること
- ・この貨物線は、当時は現役であり、また現在も草ボーボーではないこと





仮に当時、植栽帯の木が十分に成長しておらずまた線路の管理が荒れていたとしても、時々貨物列車の通るところに腰掛けて、6.のような笑顔はできないのではないのでしょうか？

(余談ですがこの表情、個人的にはとても好きです)

推測ですが、これは同じ本牧界隈、おそらくは赤レンガ倉庫

近くの、当時すでに廃線だった引込線のどこかで撮影した場所と見ます。これ以上の検索は現在の情報だけでは、残念ながら困難です。

Re:不思議ね... (ロケ地を巡って)

#7513 選択  Mororo  2011-06-05 23:47:25  返信  報告







さて、WBMfで現れた、坂井さんが自転車に乗って走る未公開画像の撮影場所ですが、結論は7451 suuさんの御写真の通り、神奈川臨海鉄道 横浜本牧駅(貨物駅)そばと見て間違いありません。

根拠とした理由は、背後に映りこんでいた貨物車にあります。詳しくは画像を次に示します。

なおこの駅周辺も、時折撮影で使われていて、今回の探訪では

ある特撮番組で登場したシーンの撮影場所の確認も行ってきました。それは、3rdシングル「もう探さない」PVでも登場する鈴江倉庫屋上で撮影経験もある俳優が出演されたものなのですが、話題が逸れるので後日別スレで書きます。

Re:不思議ね... (ロケ地を巡って)

#7514 選択  Mororo  2011-06-05 23:49:59  返信  報告



WBMf では、このようなクリーム色の車輜が背後に写っていました。
(写真出典 Wikipedia)

穀物を輸送するためのホッパー車、というもので、現在はもうどこでも走っていません。





しかし撮影当時は、この横浜本牧駅を発着する穀物輸送の貨物列車があり、この駅から前述の三菱重工前の線路を通って埠頭まで運ばれていました。

Wikipediaでは、この駅まで運行していたのは、1998年までだった

とのことでした。

従って、撮影の1991年当時、この貨物車が写っているのはごく自然の光景といえます。

Re:不思議ね... (ロケ地を巡って)





#7515 選択  Mororo  2011-06-05 23:57:01  返信  報告



これも普通に立って撮った写真ですが、未公開画像の目線はこれよりも高く、貨物がよく見えていたように思われます。

セメント工場前で確認したように、岩井監督は車の後方にカメラを据え付けて、後ろから自転車で走る坂井さんを少し見下ろすようにして撮っていたのでしょう。

Re:不思議ね... (ロケ地を巡って)

#7516 選択  Mororo  2011-06-06 00:33:39  返信  報告



今回は横浜駅近くで貸し自転車を借り、昼から日没までの半日で図のように廻ってきました。

このエリアには、大栈橋（一瞥だけしました）、山手の洋館など、他にもZARDゆかりのロケ地がありますので、時間をかけてゆっくりと自転車で廻るのも良さそうです。

未解明の場所は、





2. ヨットハーバー

6=8 引き込み線上

です。皆様のご指摘などいただければ、幸いです。

今後、DVD化でWBMfの画像が確認できたときには、再度検証したいと思います。

Re:不思議ね... (ロケ地を巡って)

#7517 選択  suu  2011-06-06 01:29:03  返信  報告

Mororoさん、こんばんは。

初めまして宜しくお願いします。

赤レンガ倉庫の窓枠には気が付きませんでした。

今からだと18年は経ってますので当時の窓枠が載っている画像が見てみたいです。

赤レンガ倉庫は改装工事をしていますから

現在の新しく生まれ代わった外壁も違ってきますよね。





当時の窓枠の画像が手に入れば真相が分かりそうですよね。

Mororoさん、ありがとうございますm(_ _)m

古い赤レンガ倉庫の画像を見つけました。

<http://spn.blogs.yahoo.co.jp/fkasashima/1250576.html>

Re:不思議ね... (ロケ地を巡って)

#7520 選択  stray  2011-06-06 12:43:12  返信  報告



Mororoさん、こんにちは。

じつに詳細な検証、どうもありがとうございます。

5.の煉瓦造の建物が、あのレンガ倉庫とは驚きました！

(私は現在の赤レンガ倉庫しか知りませんが)

なるほど、構造が見事に一致してますね、間違いないでしょう。

WBMfの新映像も、#7508の地点(宇徳倉庫前)で合ってると思います。





ヨットハーバーは、Mororoさんは行かれていないようですが、

この地図の場所です。だいぶ前にsuuさんが解明されていて、

私も現場に行ってここだと確信しました。

(つづく)

Re:不思議ね... (ロケ地を巡って)

#7521 選択  stray  2011-06-06 12:50:12  返信  報告



ギターを弾くシーンも、衣装が同じで、後ろに写っている柵も一緒なので同じヨットハーバーだと思います。

6.8.は、Mororoさんの推理に賛成です。





当時すでに草ぼうぼうの廃線ですから、三菱重工前の引き込み線とは考えにくいです。

もうすでに線路自体取り払われてしまった場所であってもおかしくないです。

赤レンガ倉庫で撮った映像があるので、本牧埠頭に拘る必要はないのであって

もっと広い範囲で捜査しないといけないみたいです (笑)。

Re:不思議ね... (ロケ地を巡って)

#7530 選択  stray  2011-06-06 21:55:21  返信  報告



衣装別に撮影地を分けてみましょう。

(1)赤っぽいTシャツ (本牧埠頭)

- 1.レンガ舗装を自転車で走る (地面だけ)
- 2.ヨットハーバーらしき所の前でギターをいじる
- 3.自転車でセメント工場前のカーブを走る

(2)縦縞のシャツ (不明)

- 4.大型コンテナを背にポーズ

(3)赤レンガ倉庫付近 (白T + ジーンズ)

- 5.煉瓦造の建物前でたたずむ、自転車に乗る
- 7.外にいる坂井さんを、屋内から窓越しに (衣装不明)

とすると、

- 6.草むら、続いて線路上で腰掛け、天を仰ぐ
- 8.廃線らしき引き込み線上で、枕木にZARDと書き佇む

も白T + ジーンズなので、素直に赤レンガ倉庫付近と考えてよいのか。

廃線に関しては、この画像が最大のヒントですね。





- ・ 左側に高い柵
- ・ 線路はゆるい左カーブ
- ・ その先に変わった形の高い建物

この建物が赤レンガ倉庫ってことはないですよね？

↓のサイトによると、「山下埠頭線」の赤レンガ倉庫付近に、支線が沢山存在したらしいです。

<http://haitan.web.fc2.com/haitan008/haitan008-1.htm>

Re:不思議ね... (ロケ地を巡って)

#7543 選択  Mororo  2011-06-07 01:11:10  返信  報告





suuさん、はじめまして。こんばんは。


ご指名されて現地をお調べの所、こちらがお邪魔してしまった
ようで大変失礼いたしました。

6/3はもしかするとどちらかでニアミスしていたのかもしれませんが。

今後ともどうぞよろしくお願いいたします。

Re:不思議ね... (ロケ地を巡って)

#7544 選択  Mororo  2011-06-07 01:52:53  返信  報告



strayさん、はじめまして。

コメント並びにフォロー、ありがとうございます。

私は横浜市民になって7年経ちますが、地域事情に充分通じていないので、今後も郷土資料?を探しながら、地道に探って行きたいと思います。

- > ヨットハーバーは、Mororoさんは行かれていないようですが、
- > この地図の場所です。

そうでしたか！

今回は横浜本牧駅を中心に廻ったので、ヨットハーバーそばを素通りしてしまいましたが、今度行ってみます。

貼り付けた画像の撮影がヨットハーバーだったのかどうか、も気になっています。

[7530]stray:

> 衣装別に撮影地を分けてみましょう。

なるほど！明快ですね！

とすれば、5.6.7.8が同一衣装ですから、PVでの登場順で撮影地がグループ分けできますね。

> 廃線に関しては、この画像が最大のヒントですね。

> ・左側に高い柵

> ・線路はゆるい左カーブ

> ・その先に変わった形の高い建物

分かり易い画像のご提示、ありがとうございます。

この場所の風景は、20年を経て全く変貌していると想像しているので、「変わった形の高い建物」は最後のヒントになる可能性が高いと思っています。

写真を今一度見ると、埠頭内というよりは案外と町中なのかもしれません。

参考になりそうな、90年代撮影の貴重な画像が詰まったサイトをご紹介します。

<http://www.sf.airnet.ne.jp/cherota/rail/hama/hama.htm>

Re:不思議ね... (ロケ地を巡って)

#7545 選択  チョコレート  2011-06-07 08:39:47  返信  報告

Mororoさん、所長さん、suuさん（お久しぶりです）、皆さん、こんにちは！

Mororoさん、先日は初めてのZARDライブを満喫されたようで良かったです。お子さんは元気になられたでしょうか。

今回は詳細なロケ地情報をありがとうございます。

あまりに詳しくて、びっくりしました（笑）。





私もロケ地捜査が大好きで、この研究所に住み着いていますが(苦笑)、このロケ地はすでに他のサイトで解明済みということで、大々的には扱われてこなかったと思います。

でも、現場検証は必要だなあ…と思いました。

時の流れと共にロケ地も変化していくのは仕方の無いことですが、少しでも残っている痕跡を探したいですね。

また、現場の地道な捜査をお願いします(笑)。

Re:不思議ね... (ロケ地を巡って)

#7602 選択  noritama  2011-06-16 09:57:30  返信  報告





はじめまして。

皆様の調査とても楽しく、すごいな～って拝見させていただいております(^-^

今回何故かとても線路に座っているシーンのことが気になって、他の事が手につかなくて(笑)しばらくいろいろ検索して見ました。はじめは、本牧の臨海鉄道の画像やらストリートビューでらしき建物や雰囲気がないか行ったりきたりしてました。何か行き詰まってしまったので、PV見直すかって、間違えて"もう探さない"のPV見てしまいました。。気を取りなおしてPVと皆様のコメントを見直して、服装ごとのロケ地違いはありえると思ひまして、検索を赤レンガ倉庫などにかえて見ましたら、気になる写真がありましたので、参考になりますでしょうか。。レポートします。

(勘違いでしたらゴメンナサイ)つづく>>

Re:不思議ね... (ロケ地を巡って)

#7603 選択  noritama  2011-06-16 10:22:15  返信  報告

昔の赤レンガ倉庫周辺の写真を探しましたがなかなか周辺の写真が無い。。

昔の地図がないか探すがいまいち、

航空写真で検索、おっ30年位前のが(赤レンガ倉庫現役っぽい時のコメントが)見つかった!

これで線路のレイアウトと砂利敷石の部分と周辺は判る。



あとはあの奥の建物、、と書いていたら、このアングルの写真!何か似てません?

これランドマークタワーです。





ランドマークタワーは建設期間が1990~1993。

不思議ねのリリースは1991。

あの奥の建物が、建設中のランドマークタワーのように見えるのですが。クレーンがボンヤリ2機。。どうでしょう?

つづく>>

Re:不思議ね... (ロケ地を巡って)

#7604 選択  noritama  2011-06-16 10:39:37  返信  報告







場所は、ピンクの点線で囲った辺り。

上段の30年位前の航空写真からすると、昔は踏み切りがあったようです。

今は横浜国際船員センター(ナビオス横浜)~運河パーク。

つづく>>

Re:不思議ね... (ロケ地を巡って)

#7605 選択  noritama  2011-06-16 11:12:40  返信  報告



ストリートビューでみると、こんな感じ。

見つけたあのアングルの写真でなければ気がつかないような気がします。





歌詞にも韻あるように、映像にも創り手の何かメッセージ(過去~未来へ見たいな)を含めた

歌詞などとリンクする韻を持っているようで感慨深いです。"永遠"にでてくるGTOも67年

式でこれもまた韻を(泉水さんの生まれた年と同じ)持っているとして見るとPVもまた感慨

深いですね。ボンネットが開いていた意味も(時にはオーバーヒートって意味かな、考え過ぎ?(^-^))。

noritamaさんへ

#7606 選択  stray  2011-06-16 12:31:30  返信  報告



noritamaさん、はじめまして、こんにちは！

Z研口ケ地捜査隊、ご入隊おめでとうございます！（笑）
楽しいですよ～、一度見つけたらもう病み付きになること確実。
pine様病とも言います（笑）。

さて、線路の奥に見える建物＝建設中のランドマークタワー説
すばらしい着眼点ですね！ そのとおりかも知れません。





じつは私も赤レンガ倉庫周辺の廃線の机上捜査を続けていて、
有益な情報は独り占めしていたのですが（笑）、少し披露しておきますね。

国交省のホームページに、いろんな年代の航空写真があって、
私が貼った画像は、昭和63年（1988年）の赤レンガ倉庫周辺の写真です。
解像度を低くしてありますが、元画は細かいところまではっきり見えます。
http://w3land.mlit.go.jp/Air/photo400/88/ckt-88-2/c4b/ckt-88-2_c4b_8.jpg

赤○がランドマークタワーの建設予定地（工事はまだ始まっていない）で、
赤●地点（noritamaさん推定場所）から、ほぼ正面にランドマークタワーを
見ることができるはずです。

（つづく）


Re:noritamaさんへ

#7607 選択  stray  2011-06-16 12:41:24  返信  報告

YouTubeに、1989年に撮影された「日本丸駅ー山下公園駅」の映像があります。

<http://www.youtube.com/watch?v=RinKpeHwevY>





2'30"あたりの映像が、noritamaさんが特定された地点ですが
この辺は線路が複線で、廻りは建物だらけなのです。



泉水さんのロケは2年後でのことなので何ともいえませんが、個人的には違うんじゃないかと・・・

(つづく)

Re:noritamaさんへ

#7608 選択  stray  2011-06-16 12:48:17  返信  報告







ランドマークタワーが正面に見えるポイントはまだ2カ所あって、私はランドマークタワーの北側から撮った映像ではないかと睨んでいます。

現在のストビューでは、こんな眺めです。

といっても、まだ確証は見つけていないのですが・・・(笑)

Re:不思議ね... (ロケ地を巡って)

#7611 選択  noritama  2011-06-17 16:23:07  返信  報告

こんにちは!

そうですね、違うかもしれません。(汽車道で線路が残っている部分だったので、あたってたらしい残ってる!と思っていたのですが)

よくみると、PVのは奥の建物が線路進行方向より左にオフセットしてますね。

貼っていただいた#7607写真を見ると赤レンガまで抜けて見えるので、赤レンガ寄りの少し草が生えてる所(カーブしはじめてる所)かなとも思いましたが、教えていただいた'89の動画を見て、周りが整備されていて綺麗、柵の上に有刺鉄線が切れ間無く張ってある、で、違いそうですね。

私が見つけた古い航空写真はMM21地域の再埋め立て前の物(たぶん元の出所は国交省のものと思います。同じ枠(ネガ(ポジか)フィルムみたいな枠)がついていましたので)、#7608のスーパーオートバックス辺りを推測(ちょうど切れてます)すると運河の辺りで、埋め立てた後、わざわざ線路を敷くようなことは?に思いますし、横浜駅に近くなれば雑草の生い茂った





状態はより可能性が低くなりそうです。

ただ、脇の雑草に見えるのが街路樹の上のほうで、放置された高架路線であると可能性はあるかもしれません。(山下公園駅方面も)

あと、地図上で、ランドマークタワーに方向に向いたヤード&線路があるとすると、東高島貨物駅の方でしょうか。。ただ距離があるので、、、

PVの追加考察>>つづく(笑)

Re:不思議ね... (口ケ地を巡って)

#7612 選択  pine  2011-06-17 16:35:30  返信  報告



みなさん こんにちは！

何やら呼ばれたような気がしたので... (笑)

>楽しいですよ～、一度見つけたらもう病み付きになること確実。

>pine様病とも言います (笑)。

ぎゃはは！いつの間にそんな名前前の病気ができたのですか！？ (笑)

この病気の怖い所は、noritamaさんが仰っているように (noritamaさん はじめまして!)、

他の事が手につかなくなることですな。(^^;)

しかし、Mororoさん・noritamaさんと、強力な口ケ地搜索隊が増えて嬉しいです。(^-^)

一度足を踏み入れたら、底なし沼のように抜け出せませんので (苦笑)、これからもどんどんお願いしますね。

この辺りは再開発されて、当時の面影が残っていないので難しいですね。

所長さんが貼ってくださったYoutubeの3'00"や3'10"あたりの、赤レンガ倉庫近くの単線部分も怪しいような気もしますが...。(この辺からだど、建物が邪魔してランドマークタワーは見えないかな?)

所長さんが隠し玉を持っていらっしゃるようなので、これからの展開を楽しみにしています。(^-^)





追記：書いているうちにnoritamaさんの考察が...

>赤レンガ寄りの少し草が生えてる所(カーブしはじめてる所)かなとも思いましたが、教えていただいた'89の動画を見て、周りが整備されていて綺麗、柵の上に有刺鉄線が切れ間無く張ってある、、で、違いそうですね。

私も同じ場所を考えていましたが、確かに柵の上に有刺鉄線が張ってありますね。

なので、私の上の考えも取り下げます。(笑)

Re:不思議ね... (口ケ地を巡って)

#7613 選択  noritama  2011-06-17 17:46:39  返信  報告



こんにちは!!

'89横浜博運転台映像見ていましたら、、ふと^-^鉄チャン病も感染併発いたしまして(いい意味で^-^;子供の頃の好きでしたから)少しそれ風味の視点で(笑)では>>

日本の鉄道(除く新幹線)は狭軌(線路幅1067mm)、泉水さんの身長が165cm位(座高80cm位かな)?PVが少しワイド気味に感じましたのでちょっと寸詰め。。何か見えるか、、う〜ん割と狭い空間??





手前の枕木に4箇所だけに、カーブやポイントの部分で使われるレール固定補強の押さえが見える(カーブの時は外側のみ?)座っている前後にそれがあそう。

補強の釘の影が右側に出ている?

レールは奥の草に真っすぐ突っ込んでいます。

建物周辺のアップ>>つづく

Re:不思議ね... (口ケ地を巡って)

#7615 選択  noritama  2011-06-17 18:45:54  返信  報告



もとのPVが映像処理いっぱいなので、ない物が見えるかも(怖。。笑;) ボンヤリ&ジーと見てると何かが見えて来ます?^-^)

建物の所は何かいろいろ重なっているようにみえますね。





奥から、ランドマークタワーみたいな裾広がりな上にクレーンのような物が薄っすら見える建物。次に四角い(縦長凸)細い建物(コントラストでランドマークタワーみたいな建物よりもずっと手前にあるようにみえます。柵の脇と右寄り(左線路の延長上くらいの所に立っている照明か

信号か標識など鉄道設備みたいなポール状もの。柵のすぐ脇にある車止めみたいな(待避線の末端にあるような)門扉のようなもの。

柵の所は上に有刺鉄線のポール見たいのがあるけれど、、だんだん高さが短くなってる(赤レンガの'89横浜博線の柵のような連続っぽくない)。柵の奥に見える平たい建物?の何かかな?

あまり有力なものは見えませんね。。

Re:不思議ね... (口ケ地を巡って)





#7616 選択  noritama  2011-06-17 19:29:30  返信  報告

あっ!いま気がつきました;;

有刺鉄線のポール見たいのが短くなって無くなってる部分は柵の土台が無いもしくは低いっぽいですね。泉水さんの頭の辺りの柵の間隔が変と思っていたので、少し特徴ありますねこの柵。

架線設備は無い雰囲気ですね。

Re:不思議ね... (口ケ地を巡って)

#7622 選択  stray  2011-06-18 08:00:11  返信  報告



noritamaさん、pineさん、おはようございます。





「自動車道」(桜木町駅から横浜新港駅まで)の整備は早かったようですが、「山下臨港線プロムナード」(横浜新港駅から山下公園駅まで)の完成は2002年。整備が遅くなった理由と、2001年当時の写真が、↓に載っています。

member.cyberstation.ne.jp/mmb/MBWTRAIN/JR22297227375/HAISEN.HTM

右側の建物は「横浜税関」なので、Youtubeの3'34"辺りの場所になります。

私は最初ここが臭いと思って密かに調べを進めていたのですが、奥にそれらしき建物がないので敢え無く自己却下(笑)。

Re:不思議ね... (口ケ地を巡って)

#7623 選択  stray  2011-06-18 08:05:41  返信  報告





さらに古い写真を探していたら、このサイトに1993年の写真を見つけました。

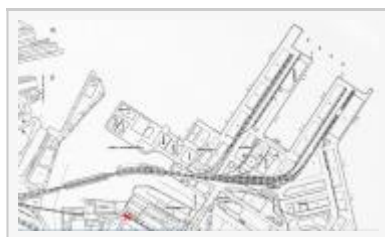
<http://blogs.yahoo.co.jp/lunchapi/56084583.html>

noritamaさん説である、ナビオス（船員保険宿泊施設）辺りから
ランドマークタワー方向を写したのものや、赤レンガ倉庫手前の分岐付近、
新港橋を渡って高架になる辺りの写真もあります。

雰囲気は似てなくもありませんが、フェンスの形が決定的に違いますね。
網フェンスの上に斜めにパイプが付き出て有刺鉄線が張られています。

Re:不思議ね... (口ケ地を巡って)

#7624 選択  stray  2011-06-18 08:22:02  返信  報告



これは昭和38年の横浜市地図ですが、
赤レンガ倉庫への分岐が数多く確認できます。





が、奥に見えるのが建設中のランドマークタワーだとすれば、
左カーブでランドマークタワーが正面に見える場所はありません。

赤い×印は、おあつらえ向きの左カーブですが（笑）

昭和63年の航空写真には線路跡さえ写っていません。

ということで、ランドマークタワー北側に注目すると・・・

Re:不思議ね... (口ケ地を巡って)

#7625 選択  stray  2011-06-18 11:47:25  返信  報告



高島駅は上の方、切れています。

ランドマークタワー建設地は下の方、切れています。





高島駅の南に広大な高島ヤード（操車場）があって、
さらにその南に、Uの字型の線路があります。

そのU字カーブの出っ張りの辺りが、私が臭いと睨んでいる場所です。

<http://blogs.yahoo.co.jp/lunchapi/50112825.html>

↑の記事から、1989年の横浜博のときはレールが残っていたことがわかります。





Re:不思議ね... (ロケ地を巡って)

#7626 選択  stray  2011-06-18 12:01:30  返信  報告



昭和63年（1988年）の航空写真だと、こんな位置関係になります。
赤○がランドマークタワーの建設予定地（工事はまだ始まっていない）
赤●地点（stray推定地）から、ほぼ正面にランドマークタワーが見えるはず。
赤●地点はまだ建物が残っていますが、1989年の横浜博に向けて急ピッチで更地化が進んでいたものと思われる。





Re:不思議ね... (ロケ地を巡って)

#7627 選択  stray  2011-06-18 12:11:58  返信  報告



ロケ映像に合わせて、南北逆にしてみました。
距離は直線で2.5 kmくらいです。
細かい検証に入りますので（笑）、DLして拡大して見て下さい。

Re:不思議ね... (ロケ地を巡って)

#7628 選択  stray  2011-06-18 13:33:38  返信  報告



推定ロケ地の拡大図です。
ロケ映像に合わせて方向を変えてあります。
周囲の建物はロケ当時は解体されてなくなっていたという前提です。

×印が泉水さんが座っている地点。その左右は草むらっぼいです。
少し先、右側に大きな茂み（というより木立かも）が見えます。
レールは左カーブ、正面にランドマークタワー。





条件は一致しますが、フェンスの有無は航空写真からは分からないので、
あくまで推測の域を出ませんが・・・

（以上、検証おわり）

norimtamaさん

JRは狭軌です。関西の私鉄はほとんど広軌（標準軌）ですが、
関東の私鉄の多くは狭軌らしいです。

Re:不思議ね... (ロケ地を巡って)

#7632 選択  noritama  2011-06-18 20:29:13  返信  報告



こんばんわ！

#7608でstrayさんのおっしゃっていた北側のポイントを#7611で可能性低いかな、でもと思いながら、青丸部分と操車場があったので、見えてない部分状況をとっても(何かある。。笑)気にしておりました。東高島駅方面>山下公園方面卓上検索(散策)して>建設中のランドマークタワーの写真を検索中、その部分の航空写真があったので、おお～!#7608でstrayさんのおっしゃっていた場所はここか!と戻って来ました。。検証が進んで終わりました\Bom/ やっぱstrayさんすごい!感動!

航空写真見た時はピンク丸部分と直感(奥の草むら前に斜めのテカリ?と奥のポールみたいのが踏み切





りの何かか?)したのですが、strayさんの赤丸部分の方が周辺雰囲気合いますね。

最近の特定場所とランドマークタワーの位置関係は、<http://tryrty4532.blog58.fc2.com/blog-date-201007.html> の2010.07.13と2007.01.09のフカン写真で見取れます。

他、黄色丸部分からの眺めは、<http://www.flickr.com/photos/niche/sets/72157611288611070/detail/>

狭軌>>国鉄(JR)ベースで見ました(笑)こちらは感染力薄いです(^-^)

Re:不思議ね... (ロケ地を巡って)

#7634 選択  stray  2011-06-18 23:00:17  返信  報告

noritamaさん、こんばんは。





私も最初ピンク丸部分にビ・ビ・ビと来ました！（笑）

斜めのテカリ?が道路だとしたら、ここでいいのかなぁと思いましたが
角度的にランドマークタワーが見えないか、左端に微かに見える程度かと。

当時の現場写真が見たいですねえ・・・

廃線マニアさんのサイトに持ち込んだら、一発で解決したりして（笑）。

Re:不思議ね... (ロケ地を巡って)

#7635 選択  noritama  2011-06-19 00:09:20  返信  報告

やはりビ・ビ・ビって来てましたか!





これ大切ですね(^-^

現場写真>>ここまでくるとほんと見たいですね。

廃線マニア>>地方ものが主かもしれないけれど、確かに何か出て来るかも。最近では臨海工場萌えとか鉄道関連萌えの再来とか話題になっていたけど、'90頃はバブリーな頃で下火だったような。。一般よりも雑誌・公共資料(MM21開発写真録見たいな)の方が可能性あるかな。

位置関係>>実際の見た目とは違うかもしれないけれど、3D-CADで地図レイアウトと簡単な建物たてたら検証出来たりして(^.^ cad使えませんが。。

Re:不思議ね... (ロケ地を巡って)

#7641 選択  Mororo  2011-06-20 00:37:30  返信  報告

皆様、ちょっとの間いろいろな推測が進んでいて、びっくりしました。

チョコ様、コメントありがとうございます！

私はこの先半年程かけてゆっくりと文献・資料調査と実踏を行うつもりでいたので、このペースについていくのはちょっと大変そうです。(^-^;

noritamaさん、はじめまして！

最後の画像の高い建物が建設中のランドマークタワー（以降YLT）、興味深いご推測ですね！

仮説を立てて推測するのはとても楽しいのですが、私は[7512]でかきましたように、現在の情報だけでこれ以上、6=8の線路の場所を特定することは残念ながら困難とみています。

しかし、それぞれ知識と経験のある方が豊富におられるようですから、皆さんの叡智を結集すれば解決するようにも思えてきました。

そこで、ここで皆様へのお願いを兼ねて、以下の関連情報をこのスレッドにまとめるご提案をいたします。

1. PV画像に関する追加情報集め

(1)より鮮明な画像が、どこかで現れていませんか？

- ・pvでエフェクトのかかっているようなバージョン
- ・今年出た写真集（1stシングルPVのオフショットが載った

そうですから、2ndも、あたりしませんか？)

(2)撮影時期 これはYLT説を裏付ける場合、建築の進捗時期との整合性チェックでも役に立つはずですが。ちなみに草の茂り方から、少なくとも冬の可能性は低いでしょうね。

2. 岩井監督に関する追加情報集め





ご承知のように、彼は横浜国大の出身です。3つのpvとも、横浜やその周辺である都内や葉山で撮られています。

監督に横浜の地の利があるとすれば、他の映像作品の中に、関連する似たような画像はありませんか？

またインタビューなどで、このpv作品に言及されたものはありあせんか？

私は、レンガ造の建物を一目みて、赤レンガ倉庫とすぐに判りましたが、Z研においては既知事項とばかり思っていました。皆さんが知っていると思っけていても、実際にはそうではない場合、もあるはずですが。

Re:不思議ね... (ロケ地を巡って)

#7642 選択  Mororo  2011-06-20 00:57:39  返信  報告

推測されているなかで、画像を解読する前提確認を行っておく必要があると思いますので、考えを以下に述べますね。

> ・線路はゆるい左カーブ

これについては、坂井さんと「ZARD枕木」を一枚に収めるために、かなりの広角側で撮影した可能性もあると思います。その場合、画像のはじめにゆがみが出ますから、線路は必ずしもカーブとは限らず、直線の可能性も考えられないでしょうか？

線路の幅は横浜界限ならば京浜急行でもない限り、JRの幅(1067mm)で間違いありませんが、その割に広く見えることも、気になったポイントです。

カメラの高さも、目線の高さよりも低く（線路に近く）

構えているようですし、その上で広角側で撮影したことで、画像が普通の状況から歪んだ？可能性も考えられます。

[7613]での、

> PVが少しワイド気味に感じましたのでちょっと寸詰め。。

> 何か見えるか、う～ん割と狭い空間??

この推測も、良いところを突いていると思います。

最初に構えたカメラポジションの左右に映したくない何か、があり、できるだけZARD枕木まで近づいて、かつ広角で撮影した、という推測を、私はしております。

[7634]strayさん、

> 私も最初ピンク丸部分にビ・ビ・ビと来ました！（笑）

こういう「直感」は、私も大切にしたいと思っています。





昨夏、葉山に「泉水さんの笑いの止まらない画像」の場所に行った際、当時定説だったマーレドチャヤと間違えて、パティスリーのほうに入ってしまった。（^-^;

現地ではあの画像の場所そのもの、と認識できたので、

とても満足して帰ったのですが、帰宅してから別に店がある(!)

とわかった時はどうも腑に落ちないものがありました。
それが今年のDVDによってモヤモヤが晴れて嬉しかったです。

Re:不思議ね... (口ケ地を巡って)





#7643 選択  noritama  2011-06-20 06:58:32  返信  報告

おはようございます。

suuさん ここに> <http://www.youtube.com/watch?v=TrL93j2GZTI> '89頃の赤レンガの動画がありました。小レンガ倉庫・大レンガ倉庫ざって映ってる(全面ではないです)みたいですが既にどこも落書きでいっぱい(∵; #7517でsuuさんの貼ってくれたページの写真の大レンガ倉庫のランドマーク側の面は比較的綺麗ですね。PVの落書きは。。PVは画像処理で落書き消してそうですね。

Mororoさん ゆるい左カーブ・・・この点は確かに私もローアングル広角レンズ効果かな(柵は真っすぐぼいし左のレールも。。広角の割には四隅のケラレが>あっ上下カットもあるし業務用だからな、、等等、自問自答^-^)観点もありましたのでストレートかも、でも検証されているカーブも加味しながらうろうろ可能性を探索してみました(笑)。あとでこんなのみつけて> http://senrohaisenzu.cocolog-nifty.com/blog/2008/04/198364_35a3.html ストレートもありかなって思ったり、早とちりで#7611で運河に落ちこみましたけど(笑えない^-^)strayさんゴメンナサイ)。

Re:不思議ね... (口ケ地を巡って)

#7649 選択  stray  2011-06-21 22:01:38  返信  報告



横浜博当時 (1989年3月撮影) の写真を見つけました!

昭和63年 (1988年) の航空写真[[7626](#)]と比較してみてください。





推定口ケ現場であるU字レール付近の建物がそっくり残っていて、横浜博の会場と見事なまでに調和していないのが (笑) 分かります。

残念ながら解像度が低く、推定口ケ地付近はフェンスの有無も含めてはつきりしません。

横浜博終了後、パビリオンの取り壊しと平行して高島ヤード周辺の建物も撤去されたのでしょう。泉水さんが半袖Tなので撮影時期は

1991年の夏から秋にかけてだと思われます。

Re:不思議ね... (ロケ地を巡って)

#7650 選択  stray  2011-06-21 22:10:52  返信  報告

Mororoさん、こんばんは。

私はせっかちなので、ヒントを見つけたら短期間がむしゃらに喰らい付いてそれでダメならすぐ諦めるタイプです（笑）。

- > 1.PV画像に関する追加情報集め
- > (1)より鮮明な画像が、どこかで現れていませんか？
- > ・pvでエフェクトのかかっていないようなバージョン
- > ・今年出た写真集（1stシングルPVのオフショットが載った
- > そうですから、2ndも、あたりしませんか？）

ないです（笑）。

[[7456](#)]の短い映像が唯一です。（線路シーンのオフショットでしょうか？）

> (2)撮影時期 これはYLT説を裏付ける場合、建築の進捗時期との整合性チェックでも役に立つはずですが。ちなみに草の茂り方から、少なくとも冬の可能性は低いでしょうね。

上で書いたように初夏（発売直前）だと思われます。

- > 2.岩井監督に関する追加情報集め
- > ご承知のように、彼は横浜国大の出身です。3つのpvとも、
- > 横浜やその周辺である都内や葉山で撮られています。
- > 監督に横浜の地の利があるとすれば、他の映像作品の
- > 中に、関連する似たような画像はありませんか？

岩井監督にはまったく興味がないので探したこともないですし

今後も探すことはないと思いますが（笑）、探せばあるかも知れませんね。





> またインタビューなどで、このpv作品に言及されたものはありあせんか？

私が知っている限り、ないですねえ。

> 私は、レンガ造の建物を一目みて、赤レンガ倉庫とすぐに判りましたが、Z研においては既知事項とばかり思っていました。皆さんが知っていると思っても、実際にはそうではない場合、もあるはずです。

逆に「灯台もと暗し」ってこともあるので、いかに先入観を捨てられるかというのめっこのう大事かと思えます。

Re:不思議ね... (ロケ地を巡って)

#7651 選択  stray  2011-06-21 22:22:18  返信  報告



Mororoさん、noritamaさん、こんばんは。

私も線路の「ゆるいカーブ」はあまり重要視していません。

YLTの北側で、YLTが正面に見える場所はそのカーブしかないというだけ（笑）。

直線だとすれば、YLTの南東側の捜査をやり直す必要がありますが、

その前に何とか見つけたいものです（笑）。

お二人がご指摘のように、端が歪んでいるだけなのかもしれませんし・・・

ただ、廃線シーンは直線的な別映像が被せられているので





(フェンスの下に土台があるように見える)

それゆえ、カーブをわざと直線的に見せようという意図を感じます。

みなとみらい地区では、「あぶない刑事」をはじめ、たくさんドラマロケが行われています。

その映像にヒントや、そのものズバリがないかどうか検証中です！

Re:不思議ね... (ロケ地を巡って)

#7652 選択  A k i  2011-06-21 23:43:33  返信  報告

「不思議ね...」は横浜辺りだったんですね...

横浜博覧会は懐かしいですね...私も行きました。





89年は横浜開港130周年を記念して「みなとみらい（当時は「みなとみらい21地区」と呼ばれていました）」に博覧会を開き、「ベイブリッジ」も完成させました。

日本丸～山下公園は「臨港線（Y E S ' 8 9 線）」ですね...他にも横浜駅からゴンドラなども期間限定で作られました。あれだけお金を掛けて創って、終わったらさっさと取り壊すのはバブル期ならではですね...

博覧会が終って殆どは取り壊されてしまいましたが、「大観覧車」や桜木町駅の「動く歩道」「横浜美術館」は今でも残っています...

岩井さんは当時B社としては「M i - K e」のP V監督の方に力を入れていたかも...

Re:不思議ね... (ロケ地を巡って)

#7653 選択  noritama  2011-06-22 01:11:55  返信  報告



こんばんは!

strayさんコメントありがとうございます。私が少し言葉足らずでした。#7625以降はstray特定場所周辺中心に探索しています(^-^。頭の中で妄想(笑)すると周辺雰囲気のものすごく一致しますので。





クリアな画像の方の奥に見えるのは確かに柵の土台みたいに見えますね。カーブも実際現場(ローアングル)に降りると緩やかに映る・思っていた以上に曲がっていないってことあるでしょう。うん。

現在の地図と重ねると横浜BLIZの交差点の所ですね。残念ですがYLT方向は目の前に出来たODビルで、YLTの見え方は確認出来そうにありません。

赤レンガ付近みていたら私もあぶない刑事みたくになりました(探索抜きで?笑)

少し横道。。"不思議ね" のシングルの写真は、"負けないで" のシングル写真と同じ場所ですかねえ? 壁の感じが似てるような(既出でしたらすみません汗;)

Re:不思議ね... (ロケ地を巡って)

#7663 選択  stray  2011-06-22 17:53:15  返信  報告

A k i さん、こんにちは。

横浜博に行かれたんですか！ 写真残ってないですか？（笑）
[7649]に、横浜そごうから会場までのゴンドラも写っています。
青いクネクネした線がそれです。





noritamaさん、こんにちは。

はい、現在の地図だと「横浜BLIZの交差点」付近です。
道がカーブしててYLTが見えないので、[7608]はオートバックス前
まで前進しました（笑）。

> 不思議ね" のシングルの写真は、"負けないで" のシングル写真と同じ場所ですかねえ？

同じですね！ 今はなき「MOD STUDIO」です。（この話題は初出）

Re:不思議ね... (ロケ地を巡って)

#7722 選択  ドルチェ  2011-06-26 14:01:51  返信  報告

Mororoさん、ストちゃん、suuさん、チョコちゃん、noritamaさん、pineさん、A k i さん、みなさんこんにちは！

Mororoさんとnoritamaさんのロケ地捜査、スゴイ！

ちょっと今は、ひと休みのようですが近いうちに泉水さんが線路に座っているシーンのロケ地も確定されそうですね。
この調子で、どうぞよろしくお願いします(笑)

> 2.岩井監督に関する追加情報集め

岩井監督PVで思い出したんですけど、最近ではなんとAKB48の曲のPVまで撮ってるらしいですよ。。

被写体はフォトジェニックであることが大事って言ったのにー！（笑）

それと、去年だったか一昨年だったかカンヌで開催された国際番組見本市というイベントの何かにAKBが出演したみたい
で、

ニュースになっていて、カンヌはZARDの聖地でもあるので何気なく見ていたら、

なんと写真集の撮影でロクブリュヌにも行ってました(ー)

カンヌでキャアキャア騒いでるのを見ただけでも、うわ～・・・(恥)と思っていたのに、

AKBファンには悪いけど、正直ちょっと勘弁してよ～って思っちゃいました(苦笑)

特に、ロクブリュヌは南仏の鷲ノ巣村のひとつで、まだエズのように観光地化もされてなくて知る人ぞ知るって感じだ





し、

町の雰囲気もなんだか泉水さんにピッタリで、すごくお気に入りの場所だったんだけど、なんかちょっとショック(笑)

YEN TOWN BAND「Swallowtail Butterfly～あいのうた～」PVの最初の方に映るのは横浜上空なのかなあ。

これが横浜でも捜査の何の足しにもならないと思いますけど、一応(笑)

Re:不思議ね... (ロケ地を巡って)

#7732 選択  noritama  2011-06-27 06:04:46  返信  報告



ドルチェさん おはようございます。

私の場合は、"pine様病"と診断されました。気になって、他のことが手につかなくて、、、

行き詰まったので(笑) 初心に戻って色補正(笑々)。

[7456][7512]シーンとこの最後のシーンの場所は違うかもしれませんね。[7456][7512]の後ろ(背景)部分をピンボケ補正したり画質調整していじってみると、柵の土台って感じよりも、何かアスファルトポイ感じやプラットホーム&建物っぽい感じがしてきます。"赤レンガ倉庫"を検索していた時に"赤レンガ+残っているレールに草むら"って写真があったのですが、控え忘れてしまいました(汗;)

Re:不思議ね... (ロケ地を巡って)

#7733 選択  チョコレート  2011-06-27 11:15:48  返信  報告

ロケ地捜査ファンの皆さん、こんにちは!(笑)

このスレ、どんどん盛り上がって面白いですね～。

noritamaさん、初めまして!

> 私の場合は、"pine様病"と診断されました。気になって、他のことが手につかなくて、、、

ぎゃはははは!(笑)pine様病との診断、おめでとうございます?(苦笑)。とても名誉なご病気のように…。

今後のご活躍を楽しみにしていま～す。

泉水さんが座っている草むらのレール…なんだか、曲線に見えなくなってきたのは私だけでしょうか?(苦笑)

どこなんでしょうね…。判明したら、座りに行かなくちゃ(笑)。





ドルちゃん、こんにちは！

AKBの話、笑ってしまいました(笑)。ぎゃははは！同感…。

岩井監督、歳をとったら、若ければ何でも良くなっちゃったのかしら？？(苦笑)

フォトジェニックかあ…。

Re:不思議ね... (ロケ地を巡って)

#7736 選択  stray  2011-06-27 22:29:31  返信  報告



ドルちゃん、noritamaさん、チョコさん、こんばんは。

noritamaさん、pine様病感染おめでとうございます(笑)。

これ以上悪化してもZ研は一切責任を持ちませんので(笑)。

[7651]で、別の映像が被せてあるのでは？と書きましたが
それならば泉水さんの白Tにも幅広の直線が被るはずなので、
noritamaさんの推測どおり、プラットホーム跡という可能性もありますね。





(露出を変えて撮影した映像を被せている)

ドルちゃん、AKB情報どうもありがと！

AKBに罪はないけど、むかつくね(笑)。

AKBにロクブリユ又は似合わないと思うけど…。

Re:不思議ね... (ロケ地を巡って)

#7737 選択  stray  2011-06-27 22:33:38  返信  報告







TVドラマのロケを当たってみました。高島ヤード付近は見つかりません。
そのかわり東高島駅周辺はたくさんあります。

東高島駅から見たランドマークタワーです。

高島駅-YLT間の距離の倍以上あるのに、割りと近くに見えますね。

捜査範囲拡大か(笑)。





Re:不思議ね... (口ケ地を巡って)

#7739 選択  noritama  2011-06-27 23:12:58  返信  報告

strayさんこんばんは!
今、名古屋なので何もできません(笑)





はい、東高島駅には、鶴見方面から見て(写真と同じ)最左に昔卸売市場へ繋がっていたヤードの残骸の極短いカーブ線路が残っていますね。ただ荒れていた形跡(写真)がありません。。昔も今も、整備されている写真ばかりです。

Re:不思議ね... (口ケ地を巡って)

#7740 選択  noritama  2011-06-27 23:27:11  返信  報告

あれ? 名古屋レポしようとして、うまくスレ(添付写真付ネットカフェより)建てられなかったのに、返信だと出来る、不思議ね…
チョコレートさん、はじめまして。
なりきり泉水さんはチョコレートさんとして、岩井監督は誰が…

Re:不思議ね... (口ケ地を巡って)

#7741 選択  Mororo  2011-06-28 00:23:30  返信  報告

strayさん, noritamaさん, ドルチェさん, チョコさん, みなさま
お返事が遅くなりました。

[7650]strayさん、:コメント、ご指摘ありがとうございます。
> 私はせっかちなので、ヒントを見つけたら短期間がむしゃらに喰らい付いて
> それでダメならすぐ諦めるタイプです(笑)。

私は逆にノロノロでも確実に外堀を埋めながら進むタイプです。
同時に現場主義でもありますから、様々な視点で皆様と検証できるのが楽しいです。

YES'89、当時のころの写真は実に圧巻ですね。
バブルで地方博が華やかかりし頃、こんなふうの短期間でまちづくり
を行ってきたことを今更ながらに思い出しました。





私はこの博覧会を見ていませんが、82年に同じ場所で開かれた
日中国交正常化10周年のイベントに行った記憶があります。(そのときはただっ広い、ただのヤード跡地でした)

- >> [1.PV画像に関する追加情報集め](#)
- >> [2.岩井監督に関する追加情報集め](#)

なかなか難しいですね、逆にいえば3回忌特番の映像がそれだけ
希少なもの、ということでしょうか。

WBMfで類似画像が出てきたかどうか、よく思い出せませんが、DVDの
発売を待ちつつ、可能性のある場所をひとつひとつ潰して
行きたいと思います。





Re:不思議ね... (ロケ地を巡って)

#7801 選択  noritama  2011-07-01 08:05:42  返信  報告



Mororoさん、strayさん おはようございます。
ODビル("横浜ブルーアベニュー"って言うそうです)からYLT方向をみた写真です。とりあえず貼
って置きますね。

Re:不思議ね... (ロケ地を巡って)

#7802 選択  stray  2011-07-01 12:44:24  返信  報告

Mororoさん、noritamaさん、こんにちは。



解決しないまま、スレがどんどん長くなってますねえ（笑）。

↓のサイトに、横浜の写真が数多くあります。

<http://www.yokohama-album.jp/>

その中で見つけたのがこの写真で、高島ヤードのU字カーブを西側から撮ったものです。

これだけ大きい写真でも、建物が邪魔でよく分からないですね（笑）。

ただ、私の脳は「ここは違う」と言っています（笑）。

パスワード :