

ZARD研究所BBS

promised you をこよなく愛する ZARD FREAK 憩いの場 ♪with you ♡♥



FC2
「なみろむ」のような作
(1)
2010/11/10 (2...)

[B社が何をすべきか考える委員会](#)

[投稿規程／編集・削除方法](#) [過去ログ](#) 8 7 6 5 4 3 2 1 [旧BBS](#) [土ワイ](#) [Ver.違い](#) [歌詞の理解の為に](#) [駅](#)
[メロ](#) [ライブ特設ページ](#) [問い合わせ](#)

[HOME](#) [記事閲覧](#) [記事一覧](#) [アルバム](#) [スライド](#) [利用案内](#) [管理画面](#)

▷ [返信を投稿する](#) ▷ [新しい話題を投稿する](#)

goroさんへ

#3614 選択 [stray](#) 2010-06-01 23:30:31 [返信](#) [報告](#)



goroさん、こんばんは。

連日NYロケ地レポをおまとめ中だと思いますが、先日渋谷ドトールでお話した件、どうにも腑に落ちなくて（笑）検証してみました。

ジャケ写の信号が、もし“抱きつき信号”（Sbarrow向い）だとすると、その奥には信号機が1つしか見えないはずですよ。

この画像には、少なくとも2本ポールが見えます。

(実際には3本だと思います)





2本目のポールは、道路の真ん中に立っていることになりますよ(笑)。

ジャケ写の信号ポールは丸型です。

“抱きつき信号”は6角形じゃありません？

なので、ジャケ写の信号は“ぶら下がり信号”じゃないかと。

Re:goroさんへ

#3627 選択  goro  2010-06-02 21:49:44  返信  報告

strayさん みなさん こんばんは

スクリーンハーモニーの事でニューヨークの事はすっかり中断してしまいました。

ニューヨークの事が遠い昔のここのようです(笑)。

strayさんのジャケ写の大きな画像を見て、大変ショックを受けました(笑)。





結論から申し上げますと、strayさんの仰るとおりこの交差点は Braodwayとw47thStの交差点であって、抱きつきの信号機のある7thAveとw47thSt交差点ではありません。

なんとなく交差点の後ろすぐに建物があるように見えますが、実際は2つの道路を挟んでいるのということですね。

ということは、私は間違えて[3614]の画像を抱きつきの信号機の場所で撮ったようです。

大ミスです。ショックです・・・。

Re:goroさんへ

#3629 選択  stray  2010-06-02 22:01:35  返信  報告



goroさん、こんばんは。

やっぱり！私もショックです(笑)。




ロケ地マップ更新の準備を始めているのですが(笑)、

NYロケは膨大な量なので、4ページになりそうです(笑)。

Olive Garden が入っているビルを挟んでるのですが、道路から少し凹んでいるので sbarrowが見えるんだと思います。

軽チャーからこの画像を引っ張り出してきたのですが、これは「ぶら下がり信号」で間違いないですよね？これをジャケ写の角度で撮ったものではありませんか？なかつたら大ショック！（笑）

Re:goroさんへ

#3634 選択  GTO  2010-06-03 13:31:02  返信  報告







strayさん、goroさん、こんにちは。

> 軽チャーからこの画像を引っ張り出してきたのですが、
> これは「ぶら下がり信号」で間違いないですよね？
> これをジャケ写の角度で撮ったものではありませんか？
> なかつたら大ショック！（笑）

これではだめですか？

Re:goroさんへ





#3635 選択  GTO  2010-06-03 13:33:10  返信  報告



もう一つ、これも。

工事中で分かりにくかったので、右下にPV画面を入れました。もちろんPV画面の無いものもあります。





Re:goroさんへ

#3636 選択  GTO  2010-06-03 13:35:06  返信  報告



もう一つ、おまけ。

GTOさんへ

#3637 選択  stray  2010-06-03 17:22:10  返信  報告



GTOさん、お久しぶりです！

GTOさんを引っぱり出したくて立てたスレでもあるのですが（笑）、面白いことが分かったので、GTOさんも是非議論に参加して下さい。

#3636は、Z研開設当初に投稿していただいたものですね。これらは何年頃に撮られたのでしょうか？





GTOさんならお分かりだと思いますが、赤矢印の歩行者用信号の向きが泉水さんがぶら下がった当時と違っているのです。

また、細いポールが太いポールに縛り付けられてもいます。


ところが！！

（つづく）（笑）

Re:GTOさんへ

#3638 選択  stray  2010-06-03 17:33:43  返信  報告

今回 goroさんが撮ってきてくれた写真（#3629）は、アングルこそ違いますが、歩行者信号が元の向きに戻っているんです！！



細いポールも撤去されています。

なんと、当時と同じまま、そこにあった！のです！！

goroさんのために（Z研のために）、1日限定の措置ってことはないですよ（笑）。
Google ストビューも、GTOさんの写真の向きと同じなので、

変わったとすれば最近のことだと思われます。

goroさんはとっても運が良かったのに、勘違いしてジャケ写の角度で写真を撮ってない可能性が・・・（笑）
もう1回行ってもらいましょうか（笑）。

Re:GTOさんへ

#3640 選択  M I S O R A  2010-06-03 19:20:12  返信  報告



GTOさん、strayさん、goroさん、皆さん、こんばんわ

goroさん追跡おつかれさまです

> 今回 goroさんが撮ってきてくれた写真（#3629）は、
> アングルこそ違いますが、歩行者信号が元の向きに戻っているんです！！

なんだか間違いさがしのようですね（*^_^*）

GTOさんのお写真は「ハリー・ポッターと不死鳥の騎士団」の看板があるので2007のお写真ですね
泉水さんが撮影された1996.Sep.の時期には舗装途中だったんですね。





横断歩道もラインだけのようですし...

仮信号だったとか？

信号の下になにやら張り紙が...

ペンキ塗りたいだったりして(笑)

Re:GTOさんへ

#3641 選択  stray  2010-06-03 21:58:59  返信  報告

M I S O R Aさん、こんばんは。

間違い探し・・・たしかに（笑）。

> GTOさんのお写真は「ハリー・ポッターと不死鳥の騎士団」の看板があるので2007のお写真ですね

ほうほう、何のことか分かりませんが了解です（笑）。

> 泉水さんが撮影された1996.Sep.の時期には舗装途中だったんですね。





いや、この当時、アメリカの横断歩道は横線がなかったのかも（笑）。

それにしてもアメリカ人のライン引きは雑ですねえ（笑）。

ポールがピカピカなので、ペンキ塗りにたての可能性もありますね。

ところで、泉水さんが少し横を向いた別ショット、初めて見たような・・・

Re:goroさんへ

#3643 選択  goro  2010-06-03 22:45:28  返信  報告



strayさん GTOさん MISORAさん みなさん こんばんは

strayさん、やっぱり無かったです(笑)。最初から迷いも無く撮っていらしたので・・・。

因みにこの画像は「抱きつき」の信号機から撮ったものです。これじゃな～

GTOさんの画像を見て、まさにこのアングルですね！ それと、信号機の形とか向きが変わっているのですね。そして、私が撮ったときはもとに戻っているとは???





この辺りは再開発されているようですから、2回位道路工事があってもおかしくないですと
思います。

現に泉水さんがぶら下がっている後ろのBroadwayの道路の右側は現在、歩行者用の道路になっていましたからね。

それにしても不覚です・・・。

MISORAさんの画像は、写真集のものだと思います。私はこの画像を参考にして「抱きつき」の信号機でぶら下がってしまいました(笑)。

Re:GTOさんへ

#3644 選択  GTO  2010-06-03 23:02:11  返信  報告

strayさん、goroさん、MISORAさん、こんにちは。

スクリーンハーモニーでは「Don't you see!」の未公開映像が興奮物だったようですね。
羨ましいです！

一連の写真は2007年7月に撮りました。

歩行者用信号の向きが違うのは、ジャケ写撮影当時は無かった、
ONE WAYのサインが付いた為に動かしたんでしょう。

しかし、[3629]で分かるように、2009年のメモリアルデーから
Broadwayは42nd St.から47th St.まで歩行者広場になった為、
サインは撤去し元の向きに戻したんだと思います。

でも残念な事に歩行者用信号のサインが当時は「DONT WALK」だったのに、
今では「手」と「人」のアイコンになってしまいました。

細いポールはダウタウン側の信号にのびた電源ケーブルのようですね。





- > Google ストビューも、GTOさんの写真の向きと同じなので、
- > 変わったとすれば最近のことだと思われます。

Googleのストリートビューは2009年5月以前に撮られた映像ではないでしょうか。

- > 信号の下になにやら張り紙が...
- > ペンキ塗りたてだったりして(笑)

ペンキ塗りたての張り紙でしょうね。

Re:GTOさんへ

#3645 選択  stray  2010-06-03 23:25:15  返信  報告



goroさん、GTOさん、こんばんは。

goroさん、ドンマイ、ドンマイ。

宿題があったほうが人生張りがあるってもんです（笑）。

#3638を撮ってきてくれたので、ロケ地マップは何とか書けそうです（笑）。

マンハッタンでは異質なブロードウェイという道路に焦点を当てて書いてます。

タイムズスクエアからウォール街まで7 kmくらいでしょうか。

1日かけて歩いてみるのも良いかも知れませんね。

いつか、リベンジの旅を計画して下さい（笑）。

Le Port でしたか・・・ジャケ写と同じだと思ってよ～く見てませんでした（笑）。

ところで、ぶら下がり信号は赤丸ですよね？ ポールが手前の信号ポールと重なっているんだと思いますが、手前のは六角形に見えますね。

GTOさん、解説どうもありがとうございます。





100%納得です。ロケ地マップでも使わせてもらいますのでご了承を。

「信号機の向き」と「DONT WALK」、どちらを取るかと言われたら私は迷わず「信号機の向き」を取ります（笑）。

#3614の写真では、ポール下部に何やら接触跡が見えますよね。

これって泉水さんが接触してペンキが剥がれた跡だったりして・・・（笑）

Re:GTOさんへ

#3654 選択  goro  2010-06-04 22:56:51  返信  報告

strayさん GTOさん みなさん こんにちは

ロケ地マップ、作成中ですね！ 色んなところがありますので内容もおおくなりますね。

GTOさんにフォローして頂いたおかげでまとまるようですね。

また、行けたらいいなと思っています。こんどこそ、ぶら下がりの信号機でぶら下がらなくては！

[3645]の信号機は1つのように見えるけど実際は重なって見えるようですね。

しかしながら、この信号機は時を経て向きがあちこち変わっていますね。

ひよんなことから元に戻ったのが不思議なくらいです。

パスワード:

編集

削除

