

ZARD研究所BBS

promised you をこよなく愛する ZARD FREAK 憩いの場 ♪with you ♡♡



FC2
「なみろむ」のような作
(1)
2011/11/10 (0...)

[B社が何をすべきか考える委員会](#)

[投稿規程／編集・削除方法](#)
[メロ](#) [ライブ特設ページ](#)

過去ログ [8](#) [7](#) [6](#) [5](#) [4](#) [3](#) [2](#) [1](#)
[問い合わせ](#)

[旧BBS](#) [土ワイ](#) [Ver.違い](#) [歌詞の理解の為に](#) [駅](#)

- [HOME](#)
- [記事閲覧](#)
- [記事一覧](#)
- [アルバム](#)
- [スライド](#)
- [利用案内](#)
- [管理画面](#)

▷ [返信を投稿する](#) ▷ [新しい話題を投稿する](#)

ロケ地マップ更新しました





#8265 選択 [stray](#) 2011-08-19 21:14:45 [返信](#) [報告](#)

皆さんこんばんは。

なんと1年ぶりに、ロケ地マップを更新しました。
この1年、小ネタしかなかったということですね（笑）。

- ・ Map 40 「止まっていた時計が動きだした」 追加
- ・ Map 10 「君に逢いたくなったら…」 maison d' okuwaki 情報を追記

Re:ロケ地マップ更新しました

#8360 選択  stray  2011-08-27 21:43:05  返信  報告

ロケ地一覧「アルバム編」をアップしました。

<http://zard-lab.net/pv/album/>

朝から1日中かかってようやく出来ました(笑)。

ジャケ写に限っては、2ndAL『もう探さない』以外はすべて解明できています。





ブックレットの岩ゴロゴロの海岸、見つけたいですねえ。

先日アップした『OH MY LOVE』はURLが変わりましたのでご注意ください。

<http://zard-lab.net/pv/album/al5/>

ついでに、トップページも画像を差し替えましたので。

Re:ロケ地マップ更新しました

#8362 選択  noritama  2011-08-28 06:06:41  返信  報告



おはようございます。

>朝から1日中かかってようやく出来ました(笑)。

ご苦労様でした(^^)

>ジャケ写に限っては、2ndAL『もう探さない』以外はすべて解明できています。


>ブックレットの岩ゴロゴロの海岸、見つけたいですねえ。

雰囲気似ていて、関東近辺で、簡単に割と短時間に安全にロケ出来そうな所、、、磯釣り等をしてる人なら色々なポイント知っていそうですが。。

思い浮かんだのは、江ノ島で、貼りました写真のような感じです。江ノ島の太平洋側で、赤い破線の場所になります。辿りつくまでUpDownUpDownで手ぶらでもこたえますが(笑) 食堂も休憩所も洞窟もあるし、平日なのにアベックいっぱい(笑) でも岩ゴロって感じではないような。。

あとは、サブマリンドックのあった所とか、葉山～城ヶ島の方でしょうか、、三浦半島方面は詳しくないので判りません(笑)

Re:ロケ地マップ更新しました

#8364 選択  ドルちゃん  2011-08-28 16:07:06  返信  報告

ストちゃん、noritamaさん、みなさんこんばんは！





ロケ地一覧「アルバム編」のアップアップありがとうございます！さすがストちゃん、これもばっちり見やすいよ！
私は表とかにまとめるのがすごく苦手なので、こういうのがサラッとできる人は尊敬しちゃいます(^^)

改めてこうやって見ると、ほとんどのロケ地をZ研で解明してるんですね～。合成写真の謎まで暴いちゃってるし(笑)
最大の目標だった「君に逢いたくなったら…」微笑みver.ロケ地をnoritamaさんが発見してくださったので、
あとまだ他に知りたいロケ地を探す方が難しいかも(喜笑)

2ndAL『もう探さない』ブックレットの岩ゴロゴロの海岸は、noritamaさんが貼ってくれた江ノ島は、雰囲気似ていま
すね。

ほんとに、どんどん出てきてすごいなあ～(^^) 暑い～

Re:ロケ地マップ更新しました

#8365 選択  stray  2011-08-28 19:36:26  返信  報告

noritamaさん、ドルちゃん、こんばんは！

ドルちゃんはHN正式に変更？（笑）

江の島！って海水浴場だと思ってました（笑）。

こんなに岩がゴロゴロなんですね。

う～ん、かなり雰囲気が似てますね～。

誰か！（暗にアネ研さん向け（笑））、江の島に行ってきてちょ～！（笑）

> ロケ地一覧「アルバム編」のアップアップありがとうございます！さすがストちゃん、これもばっちり見やすいよ！

ドルちゃん、お褒めいただき光栄です（笑）。





まとめてビックリ！な～んだ、ほとんど解明できてるじゃん！

って感じでした（笑）。ジャケ写合成の謎はZ研の研究成果だからしっかり残しておかにか（笑）。

>ほんとに、どんどん出てきてすごいなあ～(^^) 暑い～

ほんと、出てくる時はどんどん出てくるねえ、忙しい～（笑）

Re:ロケ地マップ更新しました

#8366 選択  PAN  2011-08-28 20:04:47  返信  報告

所長、noritamaさん、ドルちゃん、こんばんは！

BBSでは久しぶりのカキコです^^；

所長、ロケ地マップの更新、拝見させていただきました！これはかなりすごいですね！^^
一覧表で見ると、もうこんなに沢山のロケ地が解明されていたんだと改めて驚きました！





特に最近のnoritamaさん、pineさんの活躍はホントにすごいです！

ドルちゃんも言っているとおり、他のロケ地を探すほうが難しいかもしれませんね！（笑）

新しいトップページの画像も素晴らしいですね！sakiさん、ありがとうございました！^^

ああっ、しばらくカキコしないうちに投稿時のお名前と編集キーが空欄になってる！（汗）

Re:ロケ地マップ更新しました

#8368 選択  アネ研  2011-08-29 01:10:46  返信  報告





こんばんは、所長、noritamaさん、ドルちゃん、PANさん、みなさん
なんか、名前が呼ばれたみたいだったので、でてきました。（笑）

まずは、HPのトップ画像の変更お疲れ様でした。

燃えるようでいいですね。しかと受け止めたいです。（笑）

江の島の件、時間見つけてアタックしてみます。

Re:ロケ地マップ更新しました

#8376 選択  stray  2011-08-29 22:33:04  返信  報告

PANさん、アネ研さん、お二人ともお久しぶり！（笑）

PANさん

別スレですが、2年前に貰った映像、今まで放っておいてごめんちゃい（笑）。



ロケ地マップのアルバム編は、作ってみてビックリ、ほとんど解明できてました（笑）。
アネ研さん&ゼットンの活躍も大きかったですね（笑）。

アネ研さん

江ノ島は、裏付け検証中ですので、慌てて出かけないように（笑）。
もしかしたら険しい崖登りが待ってるかも（笑）。





noritamaさんが貼って下さったイラスト地図は、東西が逆になっています。

船着き場が最西端で、少し南に行ったところが「第一岩屋」、
その奥が「第二岩屋」で、遊歩道（有料）が整備してあるのが写真から分かります。
（Googleマップで赤く囲った部分）

が、1971年に崩落事故が起きて、1993までの22年間、立ち入り禁止措置がとられていたそうです。

ロケは1991年ですから、もしこの辺がロケ地だとしたら、景色が変わっている可能性があります。





Re:ロケ地マップ更新しました

#8377 選択  stray  2011-08-29 22:37:10  返信  報告



この写真は、上の地図で青く囲った「龍窟」周辺です。
潮が満ちているときは行けない場所らしいですが（笑）、
ブックレットの写真に雰囲気がよく似ています。





Re:ロケ地マップ更新しました

#8378 選択  stray  2011-08-29 22:37:55  返信  報告

ブックレットの写真（その1）



Re:ロケ地マップ更新しました





#8379 選択  stray  2011-08-29 22:39:50  返信  報告



ブックレットの写真（その2）

泉水さんが立っている場所が、#8378の洞窟の手前だとすると#8377のロケーションと一致するような気がします。

Re:ロケ地マップ更新しました

#8380 選択  stray  2011-08-29 22:44:49  返信  報告

noritamaさん





岩場と言えば、伊豆の「城ヶ崎」が有名ですね。

一度調べたことがあるのですが（笑）、「城ヶ崎」の岩はもっと荒々しくて、絶壁が多いので、違うかなあという結論に私の中では達しました。

「龍窟」周辺が怪しいと思いますが、ストビューがないので（笑）

こればかりは行ってみないことには・・・

Re:ロケ地マップ更新しました

#8383 選択  noritama  2011-08-30 03:16:53  返信  報告



strayさん、ドルチェさん、PANさん、アネ研さん おはようございます(^_^)

>1971年に崩落事故が起きて、1993までの22年間、立ち入り禁止措置がとられていたそうです。

ロケは1991年ですから、

あらら(・..;)、そうだったんですね。赤色地域は可能性無しですね。

青い丸の場所にはどうやって行くのだろう(汗)

貼りましたのは、黄色い丸破線の場所を防波堤から見た写真です。

こちらは、山道は無く、防波堤の端から磯(岩場)に下りる事が出来ます。

いずれにしても、波の穏やかな日の干潮時を狙わないと(笑)

>岩場と言えば、伊豆の「城ヶ崎」が有名ですね。

>一度調べたことがあるのですが(笑)、「城ヶ崎」の岩はもっと荒々しくて、絶壁が多いので、違うかなあという結論に私の中では達しました。

そうですね。あちらの方はそういう感じですね。ロケ出来る場がありそうで無い感じ。





"江ノ島 岩場"で画像検索しましたら、

下記URLに[[8378](http://www.photolibrary.jp/img182/107090_1113787.html)]に似た岩場写真がありました。(写真素材屋さんの写真なので貼りません) http://www.photolibrary.jp/img182/107090_1113787.html

撮影詳細ポイントは、不明です(笑)

ブックレットの"もう探さない"のページ写真で、岩場にポールみたいのが立ってますね。。これは画像処理しなかったの?みたいな(笑)

Re:ロケ地マップ更新しました

#8387 選択  stray  2011-08-30 12:50:24  返信  報告

noritamaさん、こんにちは。

> あらら(・..;)、そうだったんですね。赤色地域は可能性無しですね。

いえいえ、「立ち入り禁止=決して入り込めない」ではありませんから(笑)。



- > 貼りましたのは、黄色い丸破線の場所を防波堤から見た写真です。
- > こちらは、山道は無く、防波堤の端から磯(岩場)に下りる事が出来ます。
- > いずれにしましても、波の穏やかな日の干潮時を狙わないと(笑)





ここはすぐ傍まで道路が切られてあるので簡単に行けそうに見えますがたぶん崖を降りることになるんでしょうね(笑)。

> 下記URLに[8378]に似た岩場写真がありました。(写真素材屋さんの写真なので貼りません) http://www.photolibary.jp/img182/107090_1113787.html

> 撮影詳細ポイントは、不明です(笑)

低解像度版はロイヤリティフリーなので大丈夫でしょう。
似てますねえ、洞窟の形が似てます。ここっぽいような気がしますが、
撮影ポイント不明っていうのが・・・(笑)

Re:ロケ地マップ更新しました





#8388 選択  stray  2011-08-30 12:55:31  返信  報告



> ブックレットの"もう探さない"のページ写真で、岩場にポールみたいのが立ってますね。。これは画像処理しなかったの?みたいな(笑)

立て看用の角材だとしたら、あまりヒントにならないような気がします。

Re:ロケ地マップ更新しました





#8389 選択  stray  2011-08-30 12:57:14  返信  報告

岩に空いた穴がヒントになりそう。

後ろのバンドメンバーは合成っぽい(笑)。



Re:ロケ地マップ更新しました

#8390 選択  noritama  2011-08-30 14:06:58  返信  報告



strayさん こんにちは!

>ここはすぐ傍まで道路が切られてあるので簡単に行けそうに見えますが たぶん崖を降りることになるんでしょうね(笑)。





黄色い丸破線のところは、防波堤端から入って、磯遊びしている人がいっぱいいました。(^^

>立て看用の角材だとしたら、あまりヒントにならないような気がします。

そうですね。磯に張ってある柵(航空写真で僅かにみえます。落石地域囲い目印なのか?)としても、長年の浸食とかで交換されてたり位置とか変わってるでしょうね(^^;

追記: [[8388](#)][[8389](#)]の写真合わせてみました(^^) 岩場の雰囲気判ります。

A L 「もう探さない」ブックレット撮影地

#8391 選択  stray  2011-08-30 19:34:13  返信  報告



noritamaさん、こんばんは!





なるほど、この2つはこういう風に繋がるわけですか、素晴らしい!
現場に行けば、なんとか見つけられそうなレベルになりました(笑)。
赤線の部分が水平線っぽく見えますね、画像の端にすぎないのに(笑)。

[[8387](#)]の場所が分かりました。

[[8379](#)]もグーグル衛星写真で、よく似たロケーションを発見!

次レスで検証します。

Re: A L 「もう探さない」ブックレット撮影地

#8392 選択  stray  2011-08-30 19:43:19  返信  報告



結論から言うと、

[8387]は緑ピン、[8379]は黄色ピン、です。

まずは緑ピンから。

このサイトにカメラを引いた写真が載っていて、

<http://www2.hamajima.co.jp/~tenjin/album/snail/0010/sn0010.htm>





「防波堤を越えて婦人会館の裏の海岸に出ました」

とあります。婦人会館は「かながわ女性センター」のことでしょう。

山の形と、山の上の樹木の生え具合から、緑ピン辺りと思われます。

noritamaさんが書いているように、防波堤の端から入れるようです。

Re: A L 「もう探さない」ブックレット撮影地

#8393 選択  stray  2011-08-30 19:47:32  返信  報告







黄色ピンは、やや強引な検証です（笑）。

「山二つ」と呼ばれてている山と山の間の入江です。

Google Maps の衛星画像を再拡大してみました。

Re: A L 「もう探さない」ブックレット撮影地





#8394 選択  stray  2011-08-30 19:49:23  返信  報告

海岸線がよく分からないので、Google地図で確認。



黄色ピンの場所は海の中じゃありません（笑）。

Re: A L 「もう探さない」ブックレット撮影地





#8395 選択  stray  2011-08-30 20:10:51  返信  報告



2つを重ねたものです。

黄色ピンのところは、大きな畳岩っぽくなっていて、波が荒かったり、満ちている時は、ところどころ水に浸りますが、引き潮の時は岸から歩いて行けるのでしょうか。

Re: A L 「もう探さない」ブックレット撮影地

#8396 選択  stray  2011-08-30 20:15:30  返信  報告



[8379]と比較してみましょう。





- ・紫のカメラアイコン：カメラマンの位置
- ・赤ピン：奥の大きな岩
- ・青ピン：手前左端に写っている岩

で、黄色ピンが泉水さんの立ち位置。

赤矢印の方向を撮ると、[8379]になるんじゃないかと・・・

自信度50%です（笑）。

Re: A L 「もう探さない」ブックレット撮影地

#8397 選択  stray  2011-08-30 20:19:47  返信  報告

地図を貼っておきます。

<http://g.co/maps/4evm>





緑ピンから黄色ピンへ、岸づたいに行けるみたいです。

波が荒い日は危険な捜査になるかも知れません。

危険な捜査とくれば、アネ研さん&ゼットンしか居ないでしょう！（笑）

よろびく（笑）。

Re: A L 「もう探さない」ブックレット撮影地

#8400 選択  stray  2011-08-30 22:54:33  返信  報告







[8390][8391]は、水色ピンが怪しいです。

岩から杭が1本突き出ている、緑ピンと黄色ピンのちょうど中間です。

これは自信度20%（笑）

Re: A L 「もう探さない」ブックレット撮影地

#8401 選択  noritama  2011-08-30 23:24:11  返信  報告



こんばんは!

>このサイトにカメラを引いた写真が載っていて、

いいサイトが見つかりましたね!

2000年でも岩の浸食が激しい!（笑）今はどうなっているのやら(^^;)





>[8379]は黄色ピン、

右からの波と浪打際、岩の上からのアングル、背景に岩場。[8396]の位置関係ピッタリですね!

自然相手の捜査ですから無理はなさらないように、又、磯・岩場は滑り易いので要注意です。。

状況が思わしくない時は、グルメレポに変更という手もありますから(^^;

Re: A L 「もう探さない」ブックレット撮影地

#8402 選択  アネ研  2011-08-31 00:15:22  返信  報告

こんばんは、noritamaさん、所長、みなさん

古い人間なもんで、現場100回派のアネ研ですが、
#8390合成写真の分析素晴らしいです。





読んでると、ほぼ99パーセント確定な気がします、
やはり現場検証しませんとね。(笑)

ま、それより、泉水さんの聖地なんで行ってみたいのですが・・・。

資料はそろったので、あとは時間と台風次第ですね。

ゼットンがどこかの海岸に流れ着いたなんてことにならないようにしないとね。(笑)

Re: A L 「もう探さない」ブックレット撮影地

#8403 選択  noritama  2011-08-31 02:04:36  返信  報告

アネ研さん こんばんは!

>ゼットンがどこかの海岸に流れ着いたなんてことにならないようにしないとね。(笑)

ゼットン君には、足ひもを(笑)

カメラも注意してくださいね、落としたら、岩と海水だから終わり(汗)

パスワード :

編集

削除