

ZARD研究所旧BBS

[新BBSに引っ越しました](#) (2009/6/6)

[記事閲覧](#)[記事一覧](#)[アルバム](#)[スライド](#)[利用案内](#)[管理画面](#)

[返信を投稿する](#) [新しい話題を投稿する](#)

41TH SG CM

#3170 選択 [ALIL.1967](#) [2007-12-17 22:58:26](#) [返信](#) [報告](#)



あるファンサイトにあった写真です。

Re:41TH SG CM





#3171 選択 [ALIL.1967](#) [2007-12-17 23:01:56](#) [返信](#) [報告](#)

これもそうですが、衣装がほぼ同じです。

(そして、どのサイトで頂いたのか忘れてのですが、この赤い矢印のついたマンションの門の写真で場所は特定されてます)



Re:41TH SG CM

#3172 選択  stray  2007-12-17 23:17:30  返信  報告

ALIL.1967さん、こんばんは。

2枚ともPVにも出てくる場所です。




Z研の特定の定義は、住所を抑えて地図上に書き込むということなのですが、すでに特定されてるんですか！（笑）

思い出したら教えてください。

別スレの回答もついでに。私も同様に考えています。

バス停の場所も特定されているのでしょうか？

Re:41TH SG CM

#3177 選択  ALIL.1967  2007-12-18 00:44:57  返信  報告

> 思い出したら教えてください。

赤い矢印のところは白金6丁目です。

港区白金台の東大医科学研究所の北側ですよ。

外苑西通りで東向きのショットですね。西通りも泉水さんストリートだったんですね。東通りがお好きだと思っていたんですが。



> バス停の場所も特定されているのでしょうか？

バス停の写真があったはずなんですが見つからないんです。

でもこの西通りですよ。後ろは首都高で天現寺付近ですから。

実際いってみればすぐ見つかるかも。都バスの路線多いですけど。

Re:41TH SG CM

#3179 選択  アネ研  2007-12-18 01:01:18  返信  報告

こんばんは、ALIL.1967さん


どうもありがとうございます。

明日、所長が目覚めたらすごく喜ぶと思います。（感謝）

panさんへ

パンの捜査願い取り消しです。（笑）

Re:41TH SG CM





#3180 選択  ALIL.1967  2007-12-18 01:14:54  返信  報告

> panさんへ

> パンの捜査願い取り消しです。（笑）

すいません、赤い矢印はダウンロードした写真からわかっているんですが、実際に行ってバス停と黒い柵に茶色い壁の敷地（医科学研か女子大でしょうか？）を確認したわけではないのです。

Re:41TH SG CM

#3181 選択  stray  2007-12-18 12:24:46  返信  報告

ALIL.1967さん、こんにちは！

詳細情報 (&メール) どうもありがとうございます！

“すでに探し出して写真に収めた方がいるが、地図上で場所を特定しているわけじゃない”
と理解して、Z研の調査を先に進めたいと思います。

バス停は目星がつかしました。

黒い柵に茶色い壁の敷地は、まだわかりません。

現地に行って実況見分しないとだめでしょう。

十津川警部の出番のようです（笑）。

パスワード :

編集

削除